



# STADTRALLYE

ALTENA WESTFALEN

## RÄTSELSPASS

Rund um die Burg-Stadt

Dem Anton Wilhelm Florentin von

1. \_\_\_\_\_

war unsre Gegend hier so lieb,  
dass er ihr ein Liedlein schrieb.

Und weil der Dichter dieses Lieds  
ein ganz Besonderer war,  
steht sein Grabstein heute noch  
im Hofe von **Burg Altena**.

Das Lied, es wurde sehr bekannt  
und es heißt: 2. \_\_\_\_\_ (...)

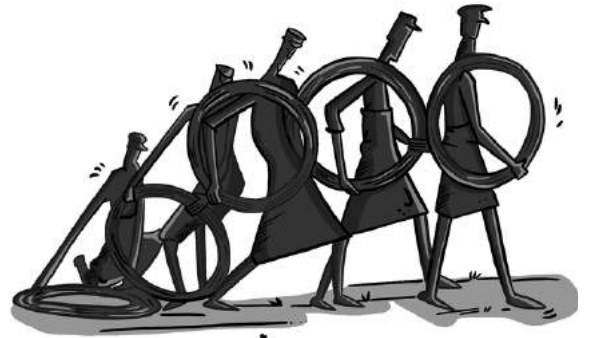


Lennestrasse 93

Und da es vielen so gefiel,  
gibt's in der Stadt ein Glockenspiel.

So klingt es nun tagein tagaus  
vom alten Köster- 3. \_\_\_\_\_ Haus.

Dort könnt ihr sehen wieviele Glocken  
dieses alte Volkslied rocken. 4. \_\_\_\_\_



Kirchstrasse 1

An der Brücke in der Mitte  
ham sie schwer zu tragen.

Wie man dieses Denkmal nennt,  
könt ihr bestimmt erfragen. 5. \_\_\_\_\_ denkmal

Und dort vor Ort könnt ihr auch sehn,  
seit wann die Männer schon da stehn.

6. \_\_\_\_\_



Kirchstrasse 42

In Gelsenkirchen nicht geschätzt,  
wurd er nach Altena versetzt.  
Als Lehrer hat er hier gelehrt  
das Wandern war sein Steckenpferd.

Er wollte gern mit Schülern los,  
doch wo nur übernachten bloß?  
Und wisst Ihr was er kurzerhand,  
dann in dieser Stadt erfand?

7. \_\_\_\_\_

War Mitglied auch im SGV  
was bedeutet das genau?

8. \_\_\_\_\_

Und wie heißt der gute Mann?

Das steht an seinem Denkmal dran.

9. \_\_\_\_\_

Und weiter in die „Freiheit“ rein,  
sitzt auch der nächste schon auf Stein.

10. \_ \_ \_ \_ \_ , ein Kaufmann von weit her,  
kam einst des Wegs, und stürzte schwer.  
Töpfe, Krüge, alles Schrott,  
jedoch vertraute er auf Gott.

So kam er denn in unsre Stadt,  
die außer Draht nichts für ihn hat.  
Mit diesem und geschickter Hand,  
erfand er da den Drahtverband,  
hat die Scherben schön verbunden  
und den neuen Trend erfunden.  
Jetzt wollten alle Töpfer Draht  
und kauften ihn in unsrer Stadt.  
Hier sitzt auf ewig nun der Held,  
wer hat das Denkmal aufgestellt?

11. \_ \_ \_ \_ \_  
Und geht der Sache auf den Grund,  
was hat er da in seinem Mund? 12. \_ \_ \_ \_ \_

Das Denkmal von Herrn Selve, ist leider zu weit weg.  
Drum fragt, doch mal die Leute, wie nennt man diesen Fleck?  
„Am stillen 13. \_ \_ \_ \_ \_“

Am 14. \_ \_ \_ \_ \_ berg bewohnte einst,  
wohl an der höchsten Stelle,  
der heil'ge 15. \_ \_ \_ \_ \_ lange Zeit  
'ne steinerne Kapelle.  
Wasser gab es nur am Fluß  
und täglich mußte er zu Fuß  
zum Wasserholen mit dem Krug.

Eines Tages, alt geworden,  
stürzt er kurz vorm Ziel,  
er war doch fast schon wieder oben  
als der Krug zu Boden fiel.  
Da flehte er den Herrgott an,  
ob er nichts für ihn machen kann,  
einen armen, einen alten,  
einen hinfälligen Mann.  
Da plötzlich quoll an jener Stelle  
aus dem Boden eine 16. \_ \_ \_ \_ \_  
erlöste ihn von seiner Qual  
er mußte niemals mehr ins Tal.  
So ist sie heute noch bekannt,  
17. \_ \_ \_ \_ \_ hat man sie genannt.



Ende Freiheitstr./Brücke



Am Selvedenkmal (ganz oben)

N51° 17.584' E7° 40.682'



N51° 17.509' E7° 40.754'

Wer hat sich beKRIEGt und liegt, um alle zu erinnern,  
wie schrecklich die Zerstörung ist, im Außen und im Innern,  
am Ehrenmal in Stein?

Kann wohl ein 18. \_ \_ \_ \_ \_ nur sein.

So furchtbar viele, arme Seelen, mußten sich in Kriegen quälen.

**Doch hoffentlich seid IHR entschieden  
und mit Nachdruck für den Frieden!**



Fritz-Thomee-Str, oberhalb der Burg

Denn die \_ \_ \_ \_ \_ ! ;)  
des Rätsels Lösung

Hier die gefundenen Antworten eintragen, achtet auf die korrekten Nummern!

Die Buchstaben auf den roten Strichen verraten Euch „des Rätsels Lösung“ ;)

Und denkt dran, mutig Leute befragen, kann wertvolle Zeit sparen :D

5. \_ \_ \_ \_ \_

13. \_ \_ \_ \_ \_

14. \_ \_ \_ \_ \_

16. \_ \_ \_ \_ \_

15. \_ \_ \_ \_ \_

12. \_ \_ \_ \_ \_

10. \_ \_ \_ \_ \_

4. \_ \_ \_ \_ \_

3. \_ \_ \_ \_ \_

9. \_ \_ \_ \_ \_

18. \_ \_ \_ \_ \_

8. \_ \_ \_ \_ \_

1. \_ \_ \_ \_ \_

11. \_ \_ \_ \_ \_

6. \_ \_ \_ \_ \_

2. \_ \_ \_ \_ \_

7. \_ \_ \_ \_ \_

17. \_ \_ \_ \_ \_



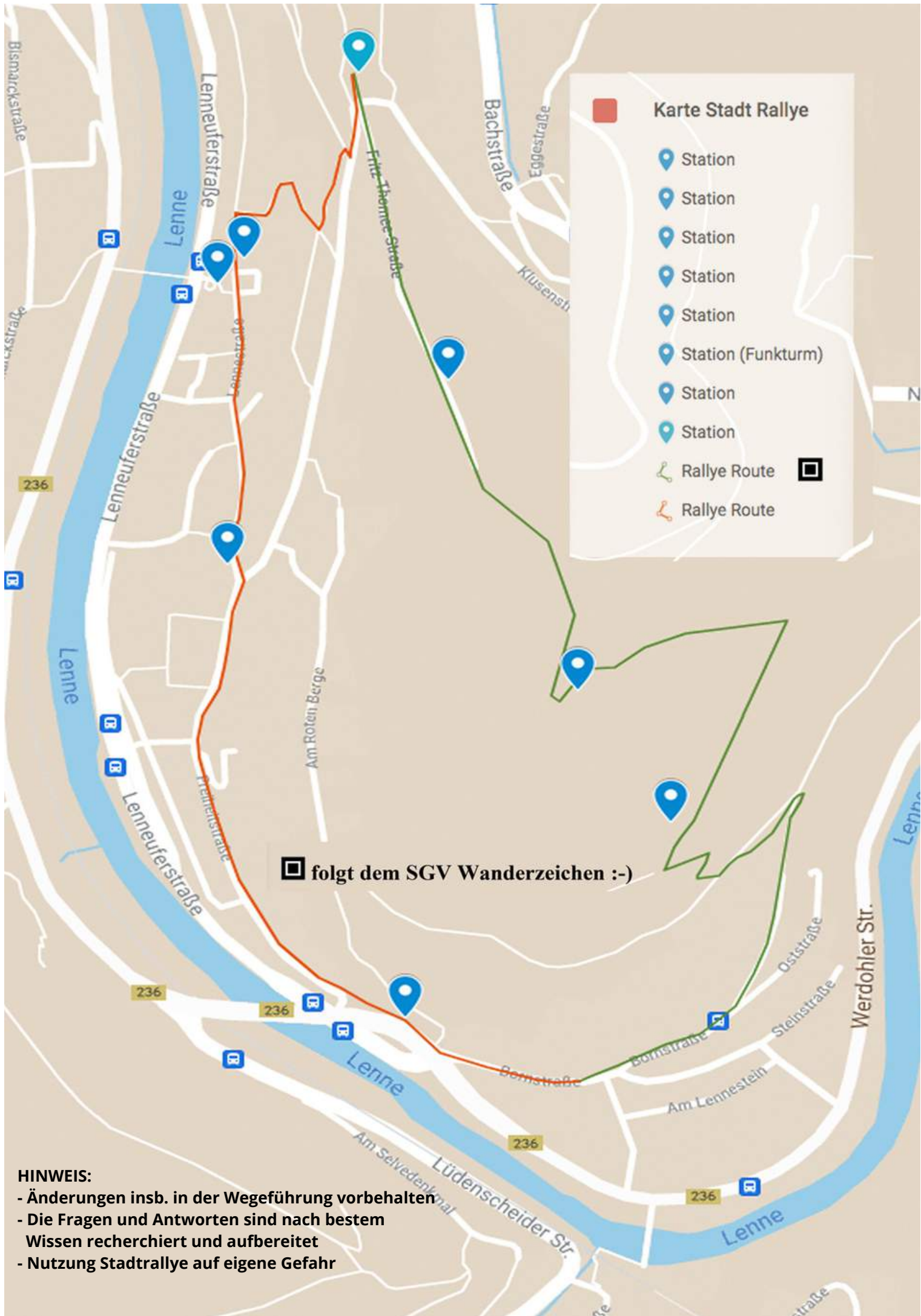
Die coolen Teams dieser Rallye würden niemals Müll in die Gegend werfen ;)

MIT FREUNDLICHER UNTERSTÜTZUNG VON:














ILLUSTRATIONEN TANJA GRAUMANN  
WWW.GRAYCANDO.DE





**Karte Stadt Rallye**

-  Station
-  Station
-  Station
-  Station
-  Station
-  Station (Funkturn)
-  Station
-  Station
-  Rallye Route 
-  Rallye Route

 folgt dem SGV Wanderzeichen :-)

**HINWEIS:**

- Änderungen insb. in der Wegeführung vorbehalten
- Die Fragen und Antworten sind nach bestem Wissen recherchiert und aufbereitet
- Nutzung Stadtrallye auf eigene Gefahr